

KAZÁRI KÖZÖS ÖNKORMÁNYZATI HIVATAL
ÉRKEZETI: 2016. 08. 04
IKTATÓSZÁM: 1164 - 3
ELŐADÓ:

Hirdetmény

A Nógrád Megyei Kormányhivatal NO/FMO/906-5/2016 számú határozatával kijelölt, a mellékelt térképen ábrázolt és határleírással körülhatárolt, valamint 12-550310 kódszámmal jelölt vadászterület tulajdonosait az 1996. évi LV. törvény rendelkezéseinek megfelelően földtulajdonosi határozathozó Közgyűlésre hívjuk össze.

A tulajdonosi közösség ülésének helye: 3127 Kazár, Hársfa út 9.

(Kultúrház-kisterem)

ideje: 2016. szeptember 06. 11:00

Felhívjuk a figyelmet, hogy az ülésen szavazási szándékkal megjelenőknek a képviselt tulajdont és az esetleges meghatalmazást az ülés előtt a „regisztráció” során igazolni kell. A regisztráció ugyanazon a helyen 9:00 és 10:30 között lesz megtartva. A tulajdon igazolása a 79/2004. (V. 4.) FVM rendelet által meghatározott dokumentumokat lehet használni:

- a. az ingatlan tulajdoni lapjának hiteles másolatát;
- b. az ingatlan tulajdonjogának földhivatali bejegyzéséről szóló határozat eredeti vagy közjegyző által hitelesített másolati példányát;
- c. az ingatlanügyi hatóság által papíralapon vagy elektronikus adathordozón kiadott földkönyvet vagy tulajdonosi adatokkal kiegészített földkönyv kivonatot;
- d. az ingatlanügyi hatóság által papíralapon, vagy elektronikus adathordozón kiadott, a tulajdonosok nevét, tulajdoni hányadát, a földrészletek helyrajzi számait, valamint azok területét hektárban tartalmazó összesítőt;

e. az ingatlan-nyilvántartási adatbázishoz adatátviteli vonalon való csatlakozással számítógépes hálózaton történő adatkéréssel történő helyszíni adatbemutatót, vagy a tulajdoni lapról elektronikus formában szolgáltatott nem hiteles másolat helyszíni bemutatását.

A meghatalmazásoknak a Polgári Törvénykönyv képviseleti jogra vonatkozó rendelkezéseinek kell megfelelni.

„Állami tulajdonú földterület esetén a vadászati joggal kapcsolatos eljárásokban meghatalmazásnak minősül a vagyonkezelési szerződésben foglalt, vadászati joggal összefüggő képviseletre vonatkozó meghatalmazás.” (14/2016. (III.2.) FM rendelet 7.§ (4))

Napirend: Az 1996. évi LV: törvény 12. §-ban megfogalmazott kérdések eldöntése.


- Földtulajdonosi gyűlés levezető elnökének, jegyzőkönyvvezetőjének és hitelesítőjének megválasztása.
- A földtulajdonosi gyűlés szabályszerűségének megállapítása.
- Döntés a képviselet formájáról, a képviselő személyéről, és a földtulajdonosi közösség működési szabályzatáról.
- Döntés a VTV. 16.§ (4) meghatározott előhaszonbérleti jog gyakorlásának kizárásáról, az új haszonbérlet személyéről.
- Döntés a vadászati jog hasznosításának módjáról, feltételeiről, a haszonbérletéről és a haszonbérleti szerződés tartalmáról.

Fent meghirdetett Földtulajdonosi Közgyűlés összehívását a vadászterület, vadászatra alkalmas területének 22,31 %-os tulajdonosi támogatásával hívtuk össze.


A hirdetmény kifüggesztésének dátuma: 2016. augusztus 04.

A hirdetmény levételének dátuma: 2016. szeptember 06.

Az ülés összehívását kezdeményezők aláírása:




Nyerges Péter



Czece László



Ifj. Czece László



Klement István



Gecse Ákos



Földi Dávid



Szabó Norbert

Melléklet: 1 db vadászterületet ábrázoló térkép

1 db határleírás

Kapja: Megyei Vadászati Hatóság

Minden érintett önkormányzat

Vadászterület határleírása

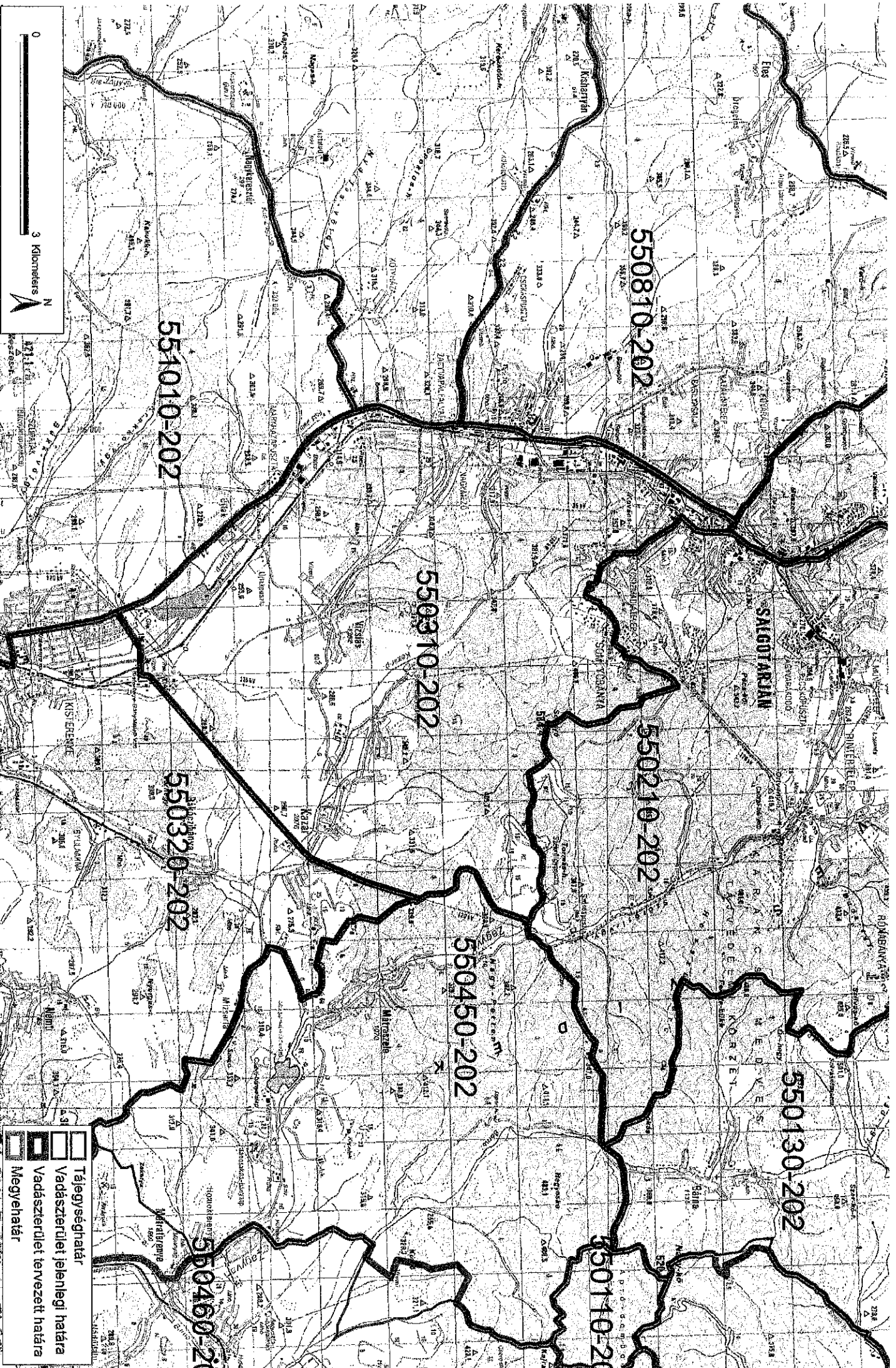
A Nógrád Megyei Kormányhivatal a 12-550310 kódszámú vadászterület határát 2017. március 1-jétől a vadászterületre jóváhagyott vadgazdálkodási üzemterv hatályának lejáratáig az alábbiak szerint állapítja meg:

Salgótarjánba a 21-es számú főútvonal és a Forgách Antal út kereszteződésétől a Forgách úton indulva közúton, Somlyóbányatelepen keresztül a Salgótarján – Kazár közigazgatási határig. A községhatáron DK-i irányban a gerinc a Somlyó-hegyig, innen K-re fordulva tovább a gerinc, majd a földút Székvölgypusztára.

Székvölgypusztától az út tovább a Kazár – Mátraszele községhatárig, innen DNY-i irányban a községhatár a Nyírjes-dombon lévő villanyvezetékig. Innen a villanyvezeték nyomvonala a Bátonyterenye-Kisterenye volt ERDÉRT telepig.

A teleptől a Bátonyterenye- Kisterenye É-i szélén vezető út a 21-es számú főútig. Tovább a 21-es számú főútvonal Vizslás-Újlakon keresztül, Salgótarján belterületén a Forgách Antal út kereszteződéséig, a kiindulási pontig.

Az 550310-202 kódszámú vadgazdálkodási egység tervezett határvonala



- Talajseg határ
- Vadászterület jelenlegi határa
- Vadászterület tervezett határa
- Megye határ